

④ Virer en épingle à droite sur un chemin de terre jusqu'à la Serre. Longer le ruisseau à droite. Au croisement, aller à gauche puis à droite pour gagner l'église de Canac (église romane du XII^{ème} siècle). La contourner et poursuivre à gauche sur la route qui monte vers le Viala. Au carrefour, continuer à gauche sur 200m.



⑤ Bifurquer à gauche sur un chemin creux (parfois boueux) sur 300m, passer sous la voie ferrée et gagner tout droit la Roque-Valzergues. Au cimetière, aller à gauche sur 250m, puis monter à droite (rue Canibières) jusqu'à l'église (vierge, tilleul de Sully).

⑥ Redescendre dans le village sur 50m. Au calvaire, s'engager à gauche dans un chemin creux qui mène aux Granges. Par la petite route en face, puis à gauche parvenir au Colombier. Après la dernière ferme, obliquer à droite et de suite à gauche sur un chemin agricole. Passer au dessus du tunnel et garder la direction pour atteindre le Viala.

⑦ dans le hameau, après le four restauré, prendre à droite un chemin de terre, puis un sentier en lisière pour descendre à la Serre. Franchir le ruisseau (passerelle). Par un chemin creux, monter à la D202 en coupant une petite route ; la suivre à droite vers Campagnac.



STICOPH
12450 Luc-La Primaube • Tél. 05 65 69 41 20 • B. 322 664 265 RCS Rodez • 14050032

**Lot
&
Serre**
Communauté de Communes

Sentier de découverte

Chemin du Roy de France

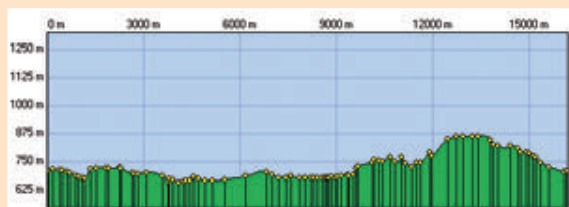


Sentier de découverte

Chemin du Roy de France

Distance à plat	16187 m
Distance réelle	16637 m
Altitude minimum	657 m
Altitude maximum	870 m
Dénivelé positif	734 m
Dénivelé négatif	734 m
Différence d'altitude	0 m

Balise jaune



Description du sentier

❶ Se rendre à Campagnac et se garer près de la piscine. Depuis l'entrée de la piscine, suivre la D 202 vers St Urbain sur 1,2 km (couper un virage par un chemin creux). Au carrefour, monter à droite par un chemin bordé de buis menant à la chapelle du Saint-Sépulcre (point de vue sur la vallée du Lot et l'Aubrac). Poursuivre jusqu'à la route de St-Urbain, la suivre à droite sur 250m



Cartes IGN 1/25000 N° 2539 Est et N° 2539 Ouest © IGN - Paris 2013 Autorisation 221324

Variante : possibilité de regagner Campagnac en virant en épingle à droite.

❷ Virer en épingle à droite sur un chemin récemment goudronné qui se prolonge à droite par une piste forestière sur 1,7 km. Avant une petite grange (à 200m) au niveau d'une bifurcation, descendre à droite par un chemin pavé (ancienne voie romaine) sur 200m.



❸ Poursuivre tout droit sur un chemin pierreux et humide et rejoindre un chemin agricole ; l'emprunter à gauche. En haut de la côte, laisser un chemin à gauche et descendre jusqu'à la D 37 ; s'avancer à gauche sur 200 m.



④ Au croisement, suivre le chemin à droite. Il monte vers la maison du peintre (propriété privée). Après la ligne à haute tension, le chemin descend dans le bois.



Sur la place à côté de l'église vous verrez les anciennes mesures à grains, qui servaient à payer les ouvriers ayant participé aux récoltes




⑤ 100m après la ruine d'une maison de vigne, prendre à gauche le chemin qui remonte sur le plateau. Au sommet, continuer par le chemin en face sur 100m, puis tourner à gauche.

⑥ Juste avant la ligne à haute tension, suivre le chemin à gauche sur quelques mètres, puis virer à droite sur le petit chemin bordé de grands buis. Pénétrer dans le bois de pins, puis continuer à travers les buis jusqu'à Campagnac. Traverser le centre du village, puis descendre pour rejoindre la piscine.



Sentier de découverte


Chemin de la Maison du Peintre



Sentier de découverte

Chemin de la Maison du Peintre

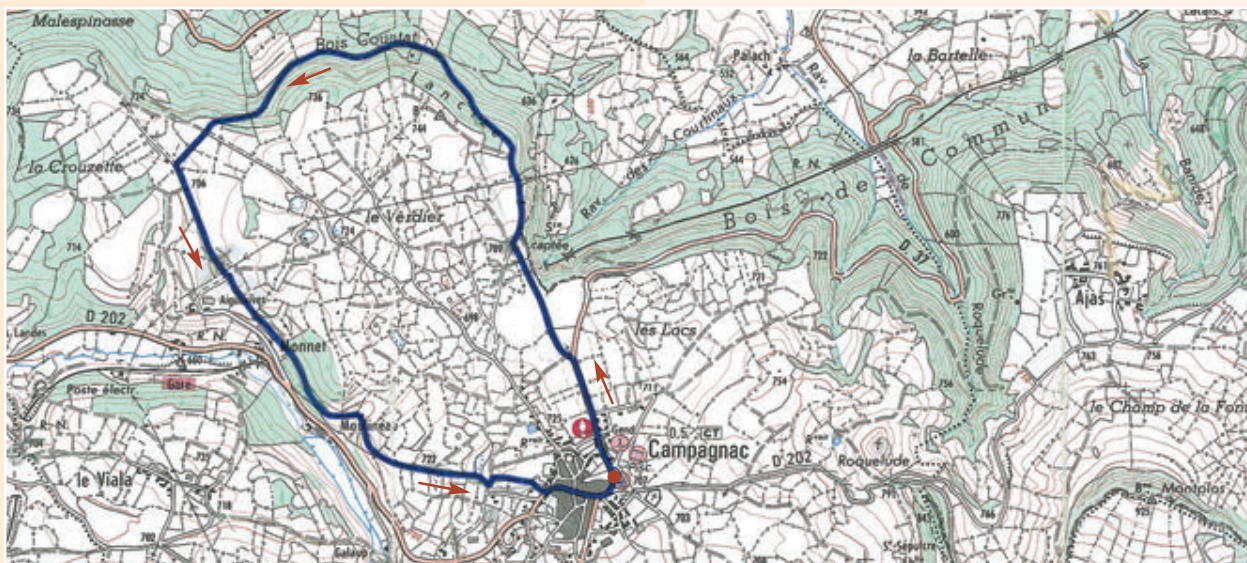
Distance à plat6363 m
 Distance réelle6725 m
 Altitude minimum631 m
 Altitude maximum728 m
 Dénivelé positif448 m
 Dénivelé négatif448 m
 Différence d'altitude0 m

Balissage jaune 



Description du sentier

① Se rendre à Campagnac et se garer près de la piscine.



Carte IGN 1/25000 N° 2539 Est © IGN - Paris 2013 Autorisation 221324

② Emprunter la D 37 vers St Laurent d'Olt sur 300m
 Il longe les falaises calcaires de l'Ancize (panorama de pique-nique).



③ A la croix de fer, prendre le chemin à gauche
 sur le ravin des Courtineaux et la vallée du Lot ;
 aire.

